


Informacja opisowo-graficzna z mapy ewidencyjnej i rejestru gruntów

Sporządził(a): Mirosław Wawrzyniak (wawrzyniak), 2026-01-14 11:33:02  
Identyfikator wydruku: 5b922781-5102-43e3-8dfc-a6d8fa8de80a  
Dla wybranych działek: 2/16  
Tylko do celów służbowych!

Skala 1:1500



- ☐
- Widoczność warstw
- ☐ Punkty adresowe

☐ Ulice

☐ Budynki ewidencyjne - EGIB

☐ Użytki

☐ Kontury klasyfikacyjne

☐ Działki - EGIB

☐ Obręby - EGIB

☐ Ortofotomapa 2024

Numer:

2/16

Identyfikator:

326201\_1.4076.2/16

Powiat, województwo:

Szczecin, ZACHODNIOPOMORSKIE

Jednostka ewidencyjna:

M. Szczecin

Obręb:

4076

Jednostka rejestrowa gruntowa:

24

Data utworzenia obiektu:

01.01.1990 00:00:00

Data weryfikacji danych:

27.02.2023 19:54:25

OSOBY <span>Rozwiń wszystkie</span>				
Lp.	Opis osoby	Charakter praw	Udział	Grupa rejest

		Uwagi do udziału	
		Status	
1	<u>GMINA MIASTO SZCZECIN</u>	własność	1 / 1
		gmina lub związek międzygminny	
Łącznie udziały własności		1,00	

DOKUMENTY			
Lp.	Sygnatura	Nazwa sądu	Rodzaj / relacja / opis
	Oznaczenie	Data dokumentu	
1	SZ1S/00198788/3		wyciąg lub odpis z księgi wieczystej / Podstawa własności lub władania (RPWŁ) /

POŁOŻENIE / UŻYTKOWANIE / POWIERZCHNIE						
Arkusze mapy	Położenie	Opis użytku	Symbol użytku	Pow. użytku [ha]	Pow. działki [ha]	KW /
		Inne tereny komunikacyjne	Ti	1.3931	1.3931	SZ1S/001
Całkowita powierzchnia jednostki rejestrowej [ha]: 17,4473						


BUDYNKI					
Lp.	Identyfikator	Położenie	Funkcja użytkowa	Pow. zabudowy [m²]	
1	326201_1.4049.21_BUD		pozostałe budynki niemieszkalne	577	<u>Q</u>
2	326201_1.4076.127_BUD		pozostałe budynki niemieszkalne	28	<u>Q</u>
3	326201_1.4076.126_BUD		pozostałe budynki niemieszkalne	93	<u>Q</u>
4	326201_1.4076.125_BUD		pozostałe budynki niemieszkalne	392	<u>Q</u>
5	326201_1.4076.124_BUD		pozostałe budynki niemieszkalne	632	<u>Q</u>

Niniejsze informacje zostały udostępnione organom realizującym zadania publiczne wyłącznie do celów służbowych. Podstawa prawna art. 24 ust. 5 pkt. dnia 17 maja 1989 r. Prawo geodezyjne i kartograficzne.

# Informacja opisowo-graficzna z mapy ewidencyjnej i rejestru gruntów

Sporządził(a): Mirosław Wawrzyniak (wawrzyniak), 2026-01-14 11:32:06  
Identyfikator wydruku: 380eec52-d59e-4e2a-b3a8-4d52895fb3d1  
Dla wybranych działek: 9/21  
Tylko do celów służbowych!

Skala 1:2500



- ☐
- Widoczność warstw
- ☐ Punkty adresowe

☐ Ulice

☐ Budynki ewidencyjne - EGIB

☐ Użytki

☐ Kontury klasyfikacyjne

☐ Działki - EGIB

☐ Obręby - EGIB

☐ Ortofotomapa 2024

Numer:

9/21

Identyfikator:

326201\_1.4049.9/21

Powiat, województwo:

Szczecin, ZACHODNIOPOMORSKIE

Jednostka ewidencyjna:

M. Szczecin

Obręb:

4049

Jednostka rejestrowa gruntowa:

41

Data utworzenia obiektu:

01.01.1990 00:00:00

Data weryfikacji danych:

27.02.2023 19:54:25

OSOBY Rozwiń wszystkie				
Lp.	Opis osoby	Charakter praw	Udział	Grupa rejest



		Uwagi do udziału	
		Status	
1	<u>GMINA MIASTO SZCZECIN</u>	własność	1 / 1
		gmina lub związek międzygminny	
Łącznie udziały własności		1,00	

DOKUMENTY			
Lp.	Sygnatura	Nazwa sądu	Rodzaj / relacja / opis
	Oznaczenie	Data dokumentu	
1	SZ1S/00199787/3		wyciąg lub odpis z księgi wieczystej / Podstawa własności lub władania (RPWŁ) /

POŁOŻENIE / UŻYTKOWANIE / POWIERZCHNIE						
Arkusz mapy	Położenie	Opis użytku	Symbol użytku	Pow. użytku [ha]	Pow. działki [ha]	KW /
		Inne tereny komunikacyjne	Ti	5.0530	5.0530	SZ1S/001
Całkowita powierzchnia jednostki rejestrowej [ha]: 12,5048						

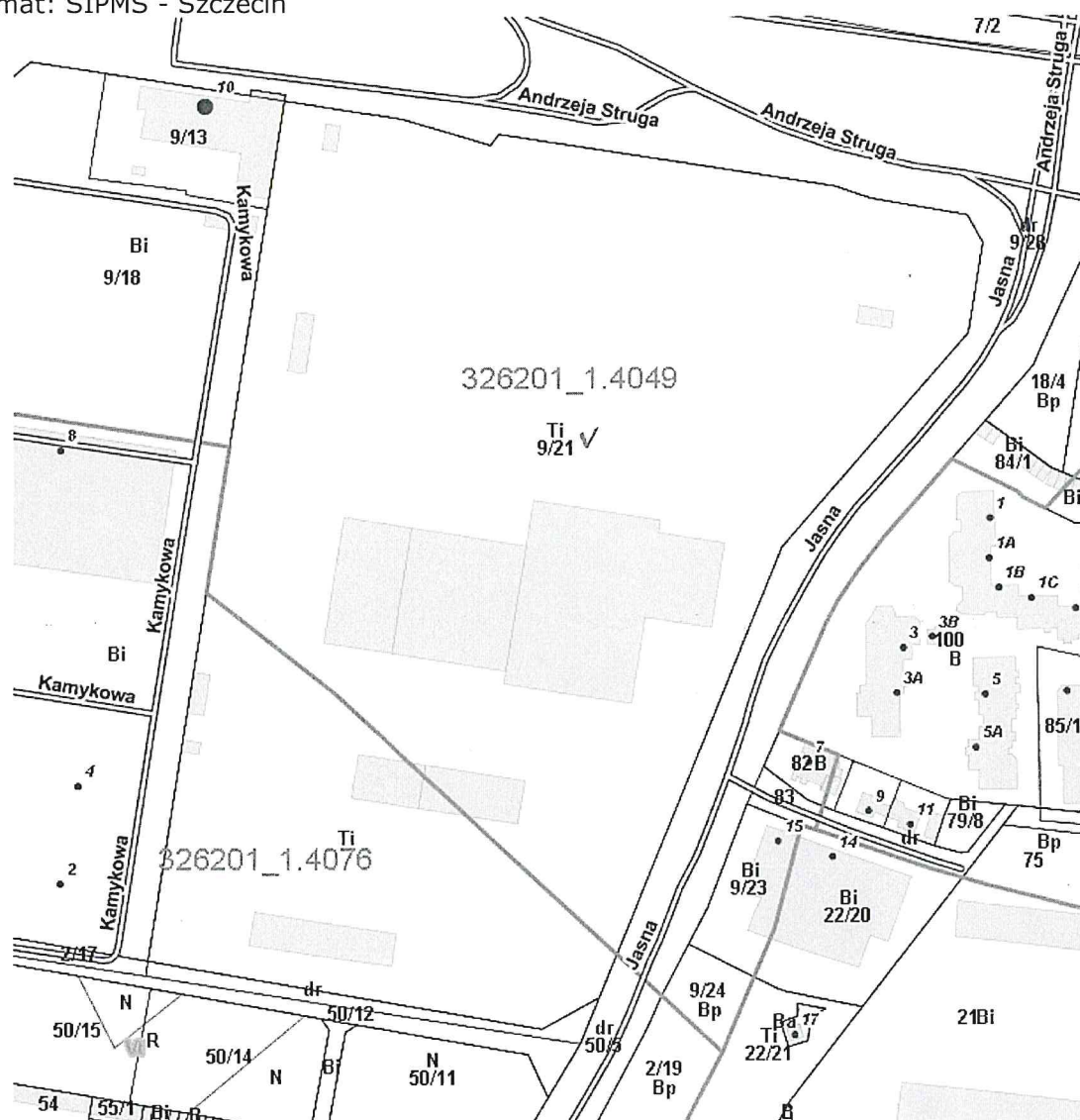
BUDYNKI					
Lp.	Identyfikator	Położenie	Funkcja użytkowa	Pow. zabudowy [m²]	
1	326201_1.4049.25_BUD		pozostałe budynki niemieszkalne	51	!
2	326201_1.4049.28_BUD		pozostałe budynki niemieszkalne	1148	!
3	326201_1.4049.21_BUD		pozostałe budynki niemieszkalne	577	!
4	326201_1.4049.30_BUD		pozostałe budynki niemieszkalne	3851	!
5	326201_1.4049.27_BUD		pozostałe budynki niemieszkalne	80	!
6	326201_1.4049.29_BUD		pozostałe budynki niemieszkalne	1909	!
7	326201_1.4049.22_BUD	Miejscowość: Szczecin Ulica: Andrzeja Struga Numer: 10	budynki biurowe	1164	!
8	326201_1.4049.26_BUD		pozostałe budynki niemieszkalne	143	!
9	326201_1.4076.125_BUD		pozostałe budynki niemieszkalne	392	!

Niniejsze informacje zostały udostępnione organom realizującym zadania publiczne wyłącznie do celów służbowych. Podstawa prawna art. 24 ust. 5 pkt. dnia 17 maja 1989 r. Prawo geodezyjne i kartograficzne.

system informacji przestrzennej Miasta Szczecin

Wydruk sporządzony przez: Mirosław Wawrzyniak [wawrzyniak]  
2026-01-14 11:31:44  
d5e8f3e9-d350-437d-815e-018d2c2f66b4

Temat: SIPMS - Szczecin



Uwaga: Ten wydruk ma charakter wyłącznie poglądowy i w żadnym razie nie może być traktowany jako dokument oficjalny.

